



АДМИНИСТРАЦИЯ
ТУТАЕВСКОГО МУНИЦИПАЛЬНОГО
ОКРУГА
ЯРОСЛАВСКОЙ ОБЛАСТИ

**УПРАВЛЕНИЕ МУНИЦИПАЛЬНОГО
КОНТРОЛЯ**

Ул. Романовская, д. 35, г. Тутаев,
Ярославская обл., 152300
Тел., факс 8(48533) 2-03-60
E-mail: kontrol@admtmr.ru
ОКПО 01692603, ОГРН 1027601271323,
ИНН / КПП 7611002653 / 761101001
27.03.2026 № 171

Администрация Тутаевского муниципального округа в соответствии с Федеральным законом от 06 октября 2003 года «Об общих принципах организации самоуправления в Российской Федерации», Градостроительным кодексом РФ, Порядком выявления и демонтажа остаточных элементов фактически погибших объектов на территории Тутаевского муниципального района, утвержденным Решением Муниципального Совета Тутаевского муниципального округа от 29.01.2026 №03 (далее – Порядок) проводит мероприятия по выявлению и демонтажу остаточных элементов фактически погибших объектов на территории Тутаевского муниципального округа.

Комиссией по выявлению и демонтажу остаточных элементов фактически погибших объектов принято решение о включении строения, расположенного по адресу: Ярославская область, Тутаевский район, д. Саматово, кадастровый номер земельного участка на котором расположен объект: отсутствует, координаты объекта 57.759119, 39.556625, в Реестр объектов, утративших свои функциональные характеристики, непригодных для дальнейшего использования по своему назначению, причиняющих угрозу жизни и здоровью граждан, имуществу физических и юридических лиц.

Согласно сведениям, имеющимся в распоряжении управления муниципального имущества Администрации Тутаевского муниципального округа, собственник строения, расположенного по адресу: Ярославская область, Тутаевский район, д. Саматово, кадастровый номер земельного участка на котором расположен объект: отсутствует, координаты объекта 57.759119, 39.556625, не установлен.

На основании вышеизложенного, для осуществления демонтажа остаточных элементов объекта, расположенного по адресу: Ярославская область, Тутаевский район, д. Саматово, координаты объекта 57.759119, 39.556625, лицам, имеющим правоустанавливающие, правоподтверждающие документы на указанное строение, необходимо в срок не позднее 21 одного дня с даты получения уведомления:

- принять меры по демонтажу остаточных элементов объекта самостоятельно, либо:
- дать согласие на демонтаж объекта силами Администрации Тутаевского муниципального округа (далее - Согласие).

Информацию о принятых мерах по демонтажу, либо Согласие необходимо направить в управление муниципального контроля АТМО по адресу: Ярославская

область, г. Тутаев, ул. Романовская, д. 35 или на электронную почту: kontrol@admtmr.ru, контактный телефон: 8(48533)2-03-60.

В случае непредставления информации о принятых мерах по демонтажу остаточных элементов объекта самостоятельно, либо ненаправления Согласия, строение, расположенное по адресу: Ярославская область, Тутаевский район, д. Саматово, координаты объекта 57.759119, 39.556625, будет демонтировано силами Администрации Тутаевского муниципального округа с **последующим взысканием денежных средств в судебном порядке.**

Приложение (копии):- Протокол заседания Комиссии от 26.03.2026;
- Акт осмотра от 26.03.2026.

Начальник управления
муниципального контроля Администрации
Тутаевского муниципального округа



Е.А. Филатова

Протокол №9

заседания Комиссии по вопросам выявления и демонтажа остаточных элементов фактически погибших объектов

26.03.2026 г. Тутаев

Присутствовали:

Председатель комиссии:

Филатова Елена Анатольевна – начальник управления муниципального контроля Администрации Тутаевского муниципального округа;

Члены комиссии:

Перминова О.А. - И.О. начальника управления архитектуры и градостроительства Администрации ТМО – главного архитектора;

Петрова А.Е. - начальник управления муниципального имущества и земельных отношений Администрации ТМО;

Петрова К.В. – консультант управления муниципального контроля Администрации ТМО;

Удовикина А.Г. – главный специалист управления архитектуры и градостроительства Администрации ТМО;

Ходорова М.В. – консультант управления муниципального контроля Администрации ТМО;

Секретарь комиссии: Бондарева С.Е. – ведущий специалист управления муниципального контроля Администрации ТМО.

В ходе заседания Комиссии обсудили:

1. результаты обследования объектов в ходе первичного осмотра от 26.03.2026 года и возможность включения объектов в Реестр фактически погибших объектов.

В соответствии с Порядком выявления и демонтажа остаточных элементов фактически погибших объектов на территории Тутаевского муниципального округа, утвержденным Решением Муниципального Совета Тутаевского муниципального округа от 29.01.2026 №03 (далее – Порядок) Комиссией выявлены объекты на территории Тутаевского муниципального округа для включения в Реестр объектов, утративших свои функциональные характеристики, непригодные для дальнейшего использования по своему назначению, расположенные по следующим адресам:

- Ярославская область, Тутаевский район, д. Саматово, строение, координаты объекта: 57.759119, 39.556625, кадастровый номер земельного участка: отсутствует;






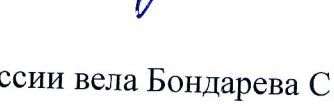
- Ярославская область, Тутаевский район, д. Чебаково, сооружение, координаты объекта 57.764102, 39.538254, кадастровый номер земельного участка: отсутствует.

Принято решение о включении в Реестр фактически погибших объектов:

1. Строение, расположенное по адресу: Ярославская область, Тутаевский район, д. Саматово, координаты объекта: 57.759119, 39.556625, кадастровый номер земельного участка: отсутствует;

2. Сооружение, расположенное по адресу: Ярославская область, Тутаевский район, д. Чебаково, координаты объекта 57.764102, 39.538254, кадастровый номер земельного участка: отсутствует.

Подписи членов комиссии:

	Е.А. Филатова
	О.А. Перминова
	А.Е. Петрова
	К.В. Петрова
	А.Г. Удовикина
	М.В. Ходорова

Протокол Комиссии вела Бондарева С.Е.



АКТ
первичного осмотра фактически погибшего объекта
№ 167/2026

Тутаевский район, д. Саматово
«26» марта 2026 года
время: 14 час. 00 мин.

Настоящий акт составлен в связи с тем, что фактически погибший объект (далее – объект) обнаружен на земельном участке (территории), расположенном по адресу: Ярославская область, Тутаевский район, д. Саматово, кадастровый номер земельного участка на котором расположен объект: отсутствует, координаты объекта: 57.759119, 39.556625.

На указанном земельном участке расположено строение, непригодное для дальнейшего использования по своему назначению, а именно: возникновение угрозы причинения вреда жизни и здоровью граждан, имуществу иных лиц, а также нарушение обязательных требований, предъявляемых к содержанию зданий, строений, сооружений.

Описание объекта: вид (тип) объекта, назначение, технические характеристики, строительный материал, цвет и т.д.: Деревянное одноэтажное разрушенное строение. Крыша полностью разрушена.

Сведения о собственнике (правообладателе) объекта: не установлен.

Признаки, способ (причина) гибели объекта: физический износ

При составлении настоящего акта использовалась следующая аппаратура: телефон SAMSUNG Galaxy A52


Особые отметки:--

Приложение: фототаблица


Подпись лица, составившего настоящий акт:
ведущий специалист управления
муниципального контроля Администрации
Тутаевского муниципального округа

Подписи иных лиц, представителей органов и организаций, присутствующих при
осмотре объекта:


Начальник управления муниципального контроля
Администрации ТМО

 С.Е. Бондарева

Начальник управления муниципального имущества
и земельных отношений Администрации ТМО

 Е.А. Филатова

И.О. начальника управления архитектуры
и градостроительства Администрации ТМО – главного архитектора

 А.Е.Петрова

Консультант управления муниципального контроля
Администрации ТМО

 М.В. Ходорова

Консультант управления муниципального контроля
Администрации ТМО

 К.В. Петрова

Главный специалист управления архитектуры
и градостроительства Администрации ТМО

 А.Г. Удовикина

Фототаблица к акту первичного осмотра фактически погибшего объекта
№ 167/2026

