



АДМИНИСТРАЦИЯ
ТУТАЕВСКОГО МУНИЦИПАЛЬНОГО
ОКРУГА
ЯРОСЛАВСКОЙ ОБЛАСТИ

**УПРАВЛЕНИЕ МУНИЦИПАЛЬНОГО
КОНТРОЛЯ**

Ул. Романовская, д. 35, г. Тутаев,
Ярославская обл., 152300
Тел., факс 8(48533) 2-03-60
E-mail: kontrol@admtmr.ru
ОКПО 01692603, ОГРН 1027601271323,
ИНН / КПП 7611002653 / 761101001

26.03.2026 № 141

Администрация Тутаевского муниципального округа в соответствии с Федеральным законом от 06 октября 2003 года «Об общих принципах организации самоуправления в Российской Федерации», Градостроительным кодексом РФ, Порядком выявления и демонтажа остаточных элементов фактически погибших объектов на территории Тутаевского муниципального района, утвержденным Решением Муниципального Совета Тутаевского муниципального округа от 29.01.2026 №03 (далее – Порядок) проводит мероприятия по выявлению и демонтажу остаточных элементов фактически погибших объектов на территории Тутаевского муниципального округа.

Комиссией по выявлению и демонтажу остаточных элементов фактически погибших объектов принято решение о включении жилого дома, расположенного по адресу: Ярославская область, Тутаевский район, с. Борисоглеб, ул. Зеленая, д. 18, кадастровый номер земельного участка на котором расположен объект: отсутствует, координаты объекта 57.936383, 39.686137, в Реестр объектов, утративших свои функциональные характеристики, непригодных для дальнейшего использования по своему назначению, причиняющих угрозу жизни и здоровью граждан, имуществу физических и юридических лиц.

Согласно сведениям, имеющимся в распоряжении управления муниципального имущества Администрации Тутаевского муниципального округа, собственник жилого дома, расположенного по адресу: Ярославская область, Тутаевский район, с. Борисоглеб, ул. Зеленая, д. 18, кадастровый номер земельного участка на котором расположен объект: отсутствует, координаты объекта 57.936383, 39.686137, не установлен.

На основании вышеизложенного, для осуществления демонтажа остаточных элементов объекта, расположенного по адресу: Ярославская область, Тутаевский район, с. Борисоглеб, ул. Зеленая, д. 18, координаты объекта 57.936383, 39.686137, лицам, имеющим правоустанавливающие, правоподтверждающие документы на указанное сооружение, необходимо в срок не позднее 21 одного дня с даты получения уведомления:

- принять меры по демонтажу остаточных элементов объекта самостоятельно, либо:
- дать согласие на демонтаж объекта силами Администрации Тутаевского муниципального округа (далее - Согласие).

Информацию о принятых мерах по демонтажу, либо Согласие необходимо направить в управление муниципального контроля АТМО по адресу: Ярославская область, г. Тутаев, ул. Романовская, д. 35 или на электронную почту: kontrol@admtmr.ru, контактный телефон: 8(48533)2-03-60.

В случае непредставления информации о принятых мерах по демонтажу остаточных элементов объекта самостоятельно, либо ненаправления Согласия, жилой дом, расположенный по адресу: Ярославская область, Тутаевский район, с. Борисоглеб, ул. Зеленая, д. 18, координаты объекта 57.936383, 39.686137, будет демонтирован силами Администрации Тутаевского муниципального округа с **последующим взысканием денежных средств в судебном порядке.**

Приложение (копии):- Протокол заседания Комиссии от 25.03.2026;
- Акт осмотра от 24.03.2026.

Начальник управления
муниципального контроля Администрации
Тутаевского муниципального округа



Е.А. Филатова

Протокол №8

заседания Комиссии по вопросам выявления и демонтажа остаточных элементов фактически погибших объектов

25.03.2026 г. Тутаев

Присутствовали:

Председатель комиссии:

Филатова Елена Анатольевна – начальник управления муниципального контроля Администрации Тутаевского муниципального округа;

Члены комиссии:

Перминова О.А.- И.О. начальника управления архитектуры и градостроительства Администрации ТМО – главного архитектора;

Петрова А.Е.- начальник управления муниципального имущества и земельных отношений Администрации ТМО;

Петрова К.В. – консультант управления муниципального контроля Администрации ТМО;

Удовикина А.Г. – главный специалист управления архитектуры и градостроительства Администрации ТМО;

Ходорова М.В. – консультант управления муниципального контроля Администрации ТМО;

Секретарь комиссии: Бондарева С.Е. – ведущий специалист управления муниципального контроля Администрации ТМО.

В ходе заседания Комиссии обсудили:

1. результаты обследования объектов в ходе первичного осмотра от 24.03.2026, 25.03.2026 года и возможность включения объектов в Реестр фактически погибших объектов.

В соответствии с Порядком выявления и демонтажа остаточных элементов фактически погибших объектов на территории Тутаевского муниципального округа, утвержденным Решением Муниципального Совета Тутаевского муниципального округа от 29.01.2026 №03 (далее – Порядок) Комиссией выявлены объекты на территории Тутаевского муниципального округа для включения в Реестр объектов, утративших свои функциональные характеристики, непригодные для дальнейшего использования по своему назначению, расположенные по следующим адресам:

- Ярославская область, Тутаевский район, д. Жарки, д. 6, жилой дом, координаты объекта: 57.904722, 39.602562, кадастровый номер земельного участка: отсутствует;

- Ярославская область, Тутаевский район, д. Жарки, д. 12, жилой дом, координаты объекта 57.904295, 39.604276, кадастровый номер земельного участка: отсутствует;

- Ярославская область, Тутаевский район, д. Жарки, д. 16, жилой дом, координаты объекта 57.903985, 39.605591, кадастровый номер земельного участка: отсутствует;

- Ярославская область, Тутаевский район, д. Жарки, сооружение,

координаты объекта 57.903970, 39.608832, кадастровый номер земельного участка: отсутствует;

- Ярославская область, Тутаевский район, д. Жарки, д. 13, жилой дом, координаты объекта 57.904460, 39.604887, кадастровый номер земельного участка: отсутствует;

- Ярославская область, Тутаевский район, д. Жарки, хозяйственная постройка, координаты объекта 57.905029, 39.602087, кадастровый номер земельного участка: 76:15:012004:8;

- Ярославская область, Тутаевский район, д. Григорьевское, д. 3, жилой дом, координаты объекта: 57.914116, 39.629987, кадастровый номер земельного участка: 76:15:012002:8;

- Ярославская область, Тутаевский район, д. Григорьевское, д. 13, жилой дом, координаты объекта: 57.914463, 39.635468, кадастровый номер земельного участка: 76:15:012002:19;

- Ярославская область, Тутаевский район, д. Григорьевское, хозяйственная постройка, координаты объекта: 57.914608, 39.636324, кадастровый номер земельного участка: отсутствует;

- Ярославская область, Тутаевский район, д. Григорьевское, сооружение, координаты объекта: 57.914603, 39.636179, кадастровый номер земельного участка: отсутствует;

- Ярославская область, Тутаевский район, д. Григорьевское, сооружение, координаты объекта: 57.916038, 39.627883, кадастровый номер земельного участка: 76:15:012001:213;

- Ярославская область, Тутаевский район, д. Григорьевское, хозяйственная постройка, координаты объекта: 57.915939, 39.628826, кадастровый номер земельного участка: 76:15:012002:1;

- Ярославская область, Тутаевский район, д. Григорьевское, д. 8, жилой дом, координаты объекта: 57.915320, 39.630325, кадастровый номер земельного участка: 76:15:012002:4;

- Ярославская область, Тутаевский район, с. Борисоглеб, сооружение, координаты объекта: 57.937853, 39.673473, кадастровый номер земельного участка: отсутствует;

- Ярославская область, Тутаевский район, с. Борисоглеб, сооружение, координаты объекта: 57.936318, 39.676633, кадастровый номер земельного участка: 76:15:011901:12;

- Ярославская область, Тутаевский район, с. Борисоглеб, ул. Центральная, рядом с д. 23, хозяйственная постройка, координаты объекта: 57.937779, 39.690943, кадастровый номер земельного участка: отсутствует;

- Ярославская область, Тутаевский район, с. Борисоглеб, ул. Центральная, напротив д. 12, жилой дом, координаты объекта: 57.937677, 39.689045, кадастровый номер земельного участка: отсутствует;

- Ярославская область, Тутаевский район, с. Борисоглеб, ул. Центральная, хозяйственная постройка, координаты объекта: 57.937503, 39.685790, кадастровый номер земельного участка: 76:15:013101:458;

- Ярославская область, Тутаевский район, с. Борисоглеб, ул. Зеленая, д. 18, жилой дом, координаты объекта: 57.936383, 39.686137, кадастровый номер земельного участка: отсутствует;

- Ярославская область, Тутаевский район, д. Паратики, пристройка к дому, координаты объекта: 57.886597, 39.717410, кадастровый номер земельного участка: отсутствует;

- Ярославская область, Тутаевский район, д. Паратики, строение, координаты объекта: 57.887062, 39.716745, кадастровый номер земельного участка: 76:15:012009:39;
- Ярославская область, Тутаевский район, с. Ильинское (Родионовский с/с), ул. Солнечная, жилой дом, координаты объекта: 57.851283, 39.772577, кадастровый номер земельного участка: отсутствует;
- Ярославская область, Тутаевский район, д. Гавриловское, жилой дом, координаты объекта: 57.921402, 39.705431, кадастровый номер земельного участка: отсутствует;
- Ярославская область, Тутаевский район, д. Верхние Козловки, сооружение, координаты объекта: 57.925651, 39.719231, кадастровый номер земельного участка: отсутствует;
- Ярославская область, Тутаевский район, д. Мишутино, жилой дом, координаты объекта: 57.929774, 39.782345, кадастровый номер земельного участка: отсутствует;
- Ярославская область, Тутаевский район, урочище Малый Починок, сооружение, координаты объекта: 57.932584, 39.798618, кадастровый номер земельного участка: 76:15:000000:1205;
- Ярославская область, Тутаевский район, урочище Малый Починок, сооружение, координаты объекта: 57.931977, 39.800238, кадастровый номер земельного участка: 76:15:000000:1205;
- Ярославская область, Тутаевский район, урочище Малый Починок, сооружение, координаты объекта: 57.932983, 39.799404, кадастровый номер земельного участка: 76:15:000000:1205;
- Ярославская область, Тутаевский район, д. Галкино, сооружение, координаты объекта: 57.937143, 39.799382, кадастровый номер земельного участка: 76:15:000000:1206;
- Ярославская область, Тутаевский район, д. Галкино, сооружение, координаты объекта: 57.938262, 39.799312, кадастровый номер земельного участка: 76:15:000000:1206;
- Ярославская область, Тутаевский район, д. Галкино, сооружение, координаты объекта: 57.939741, 39.799661, кадастровый номер земельного участка: 76:15:000000:1206;
- Ярославская область, Тутаевский район, д. Галкино, сооружение, координаты объекта: 57.939944, 39.798679, кадастровый номер земельного участка: 76:15:000000:1206;
- Ярославская область, Тутаевский район, с. Верещагино, ул. Центральная, хозяйственная постройка, координаты объекта: 57.947861, 39.790504, кадастровый номер земельного участка: отсутствует;
- Ярославская область, Тутаевский район, с. Верещагино, ул. Новотроицкая, д. 9, жилой дом, координаты объекта: 57.947357, 39.798426, кадастровый номер земельного участка: 76:15:013201:1;
- Ярославская область, Тутаевский район, д. Макарино, жилой дом, координаты объекта: 57.956290, 39.812385, кадастровый номер земельного участка: отсутствует;
- Ярославская область, Тутаевский район, между д. Макарино и д. Веригино, сооружение, координаты объекта: 57.962201, 39.818967, кадастровый номер земельного участка: 76:15:000000:1207;

- Ярославская область, Тутаевский район, между д. Макарино и д. Веригино, сооружение, координаты объекта: 57.962859, 39.818586, кадастровый номер земельного участка: 76:15:000000:1207;

- Ярославская область, Тутаевский район, д. Веригино, жилой дом, координаты объекта: 57.962837, 39.824933, кадастровый номер земельного участка: отсутствует;

- Ярославская область, Тутаевский район, д. Веригино, сооружение, координаты объекта: 57.963187, 39.824729, кадастровый номер земельного участка: отсутствует;

- Ярославская область, Тутаевский район, д. Квашнино, сооружение, координаты объекта: 57.971365, 39.861288, кадастровый номер земельного участка: отсутствует;

- Ярославская область, Тутаевский район, д. Зайки, д. 3, жилой дом, координаты объекта: 57.984499, 39.886137, кадастровый номер земельного участка: отсутствует;

- Ярославская область, Тутаевский район, д. Ивановское (Никольский с/с), сооружение, координаты объекта: 57.914404, 39.766532, кадастровый номер земельного участка: отсутствует;

- Ярославская область, Тутаевский район, д. Ивановское (Никольский с/с), сооружение, координаты объекта: 57.916002, 39.767782, кадастровый номер земельного участка: отсутствует;

- Ярославская область, Тутаевский район, д. Ивановское (Никольский с/с), жилой дом, координаты объекта: 57.915047, 39.766843, кадастровый номер земельного участка: отсутствует;

- Ярославская область, Тутаевский район, д. Ивановское (Никольский с/с), жилой дом, координаты объекта: 57.915467, 39.766982, кадастровый номер земельного участка: отсутствует;

- Ярославская область, Тутаевский район, с. Борисоглеб, сооружение, координаты объекта: 57.935290, 39.680348, кадастровый номер земельного участка: 76:15:011901:245;

- Ярославская область, Тутаевский район, с. Борисоглеб, сооружение, координаты объекта: 57.936281, 39.680018, кадастровый номер земельного участка: 76:15:011901:244.

Принято решение о включении в Реестр фактически погибших объектов:

1. Жилой дом, расположенный по адресу: Ярославская область, Тутаевский район, д. Жарки, д. 6, координаты объекта: 57.904722, 39.602562, кадастровый номер земельного участка: отсутствует;

2. Жилой дом, расположенный по адресу: Ярославская область, Тутаевский район, д. Жарки, д. 12, координаты объекта 57.904295, 39.604276, кадастровый номер земельного участка: отсутствует;

3. Жилой дом, расположенный по адресу: Ярославская область, Тутаевский район, д. Жарки, д. 16, координаты объекта 57.903985, 39.605591, кадастровый номер земельного участка: отсутствует;

4. Сооружение, расположенное по адресу: Ярославская область, Тутаевский район, д. Жарки, координаты объекта 57.903970, 39.608832, кадастровый номер земельного участка: отсутствует;

5. Жилой дом, расположенный по адресу: Ярославская область, Тутаевский район, д. Жарки, д. 13, координаты объекта 57.904460, 39.604887, кадастровый номер земельного участка: отсутствует;

номер земельного участка: отсутствует;

6. Хозяйственную постройку, расположенную по адресу: Ярославская область, Тутаевский район, д. Жарки, координаты объекта 57.905029, 39.602087, кадастровый номер земельного участка: 76:15:012004:8;

7. Жилой дом, расположенный по адресу: Ярославская область, Тутаевский район, д. Григорьевское, д. 3, координаты объекта: 57.914116, 39.629987, кадастровый номер земельного участка: 76:15:012002:8;

8. Жилой дом, расположенный по адресу: Ярославская область, Тутаевский район, д. Григорьевское, д. 13, координаты объекта: 57.914463, 39.635468, кадастровый номер земельного участка: 76:15:012002:19;

9. Хозяйственную постройку, расположенную по адресу: Ярославская область, Тутаевский район, д. Григорьевское, координаты объекта: 57.914608, 39.636324, кадастровый номер земельного участка: отсутствует;

10. Сооружение, расположенное по адресу: Ярославская область, Тутаевский район, д. Григорьевское, координаты объекта: 57.914603, 39.636179, кадастровый номер земельного участка: отсутствует;

11. Сооружение, расположенное по адресу: Ярославская область, Тутаевский район, д. Григорьевское, координаты объекта: 57.916038, 39.627883, кадастровый номер земельного участка: 76:15:012001:213;

12. Хозяйственную постройку, расположенную по адресу: Ярославская область, Тутаевский район, д. Григорьевское, координаты объекта: 57.915939, 39.628826, кадастровый номер земельного участка: 76:15:012002:1;

13. Жилой дом, расположенный по адресу: Ярославская область, Тутаевский район, д. Григорьевское, д. 8, координаты объекта: 57.915320, 39.630325, кадастровый номер земельного участка: 76:15:012002:4;

14. Сооружение, расположенное по адресу: Ярославская область, Тутаевский район, с. Борисоглеб, координаты объекта: 57.937853, 39.673473, кадастровый номер земельного участка: отсутствует;

15. Сооружение, расположенное по адресу: Ярославская область, Тутаевский район, с. Борисоглеб, координаты объекта: 57.936318, 39.676633, кадастровый номер земельного участка: 76:15:011901:12;

16. Хозяйственную постройку, расположенную по адресу: Ярославская область, Тутаевский район, с. Борисоглеб, ул. Центральная, рядом с д. 23, координаты объекта: 57.937779, 39.690943, кадастровый номер земельного участка: отсутствует;

17. Жилой дом, расположенный по адресу: Ярославская область, Тутаевский район, с. Борисоглеб, ул. Центральная, напротив д. 12, координаты объекта: 57.937677, 39.689045, кадастровый номер земельного участка: отсутствует;

18. Хозяйственную постройку, расположенную по адресу: Ярославская область, Тутаевский район, с. Борисоглеб, ул. Центральная, координаты объекта: 57.397503, 39.685790, кадастровый номер земельного участка: 76:15:013101:458;

19. Жилой дом, расположенный по адресу: Ярославская область, Тутаевский район, с. Борисоглеб, ул. Зеленая, д. 18, координаты объекта: 57.936383, 39.686137, кадастровый номер земельного участка: отсутствует;

20. Пристройку к дому, расположенную по адресу: Ярославская область, Тутаевский район, д. Паратики, координаты объекта: 57.886597, 39.717410, кадастровый номер земельного участка: отсутствует;

21. Строение, расположенное по адресу: Ярославская область, Тутаевский район, д. Паратики, координаты объекта: 57.887062, 39.716745, кадастровый номер земельного участка: 76:15:012009:39;

22. Жилой дом, расположенный по адресу: Ярославская область, Тутаевский район, с. Ильинское (Родионовский с/с), ул. Солнечная, координаты объекта: 57.851283, 39.772577, кадастровый номер земельного участка: отсутствует;

23. Жилой дом, расположенный по адресу: Ярославская область, Тутаевский район, д. Гавриловское, координаты объекта: 57.921402, 39.705431, кадастровый номер земельного участка: отсутствует;

24. Сооружение, расположенное по адресу: Ярославская область, Тутаевский район, д. Верхние Козловки, координаты объекта: 57.925651, 39.719231, кадастровый номер земельного участка: отсутствует;

25. Жилой дом, расположенный по адресу: Ярославская область, Тутаевский район, д. Мишутино, координаты объекта: 57.929774, 39.782345, кадастровый номер земельного участка: отсутствует;

26. Сооружение, расположенное по адресу: Ярославская область, Тутаевский район, урочище Малый Починок, координаты объекта: 57.932584, 39.798618, кадастровый номер земельного участка: 76:15:000000:1205;

27. Сооружение, расположенное по адресу: Ярославская область, Тутаевский район, урочище Малый Починок, координаты объекта: 57.931977, 39.800238, кадастровый номер земельного участка: 76:15:000000:1205;

28. Сооружение, расположенное по адресу: Ярославская область, Тутаевский район, урочище Малый Починок, координаты объекта: 57.932983, 39.799404, кадастровый номер земельного участка: 76:15:000000:1205;

29. Сооружение, расположенное по адресу: Ярославская область, Тутаевский район, д. Галкино, координаты объекта: 57.937143, 39.799382, кадастровый номер земельного участка: 76:15:000000:1206;

30. Сооружение, расположенное по адресу: Ярославская область, Тутаевский район, д. Галкино, координаты объекта: 57.938262, 39.799312, кадастровый номер земельного участка: 76:15:000000:1206;

31. Сооружение, расположенное по адресу: Ярославская область, Тутаевский район, д. Галкино, координаты объекта: 57.939741, 39.799661, кадастровый номер земельного участка: 76:15:000000:1206;

32. Сооружение, расположенное по адресу: Ярославская область, Тутаевский район, д. Галкино, координаты объекта: 57.939944, 39.798679, кадастровый номер земельного участка: 76:15:000000:1206;

33. Хозяйственную постройку, расположенную по адресу: Ярославская область, Тутаевский район, с. Верещагино, ул. Центральная, координаты объекта: 57.947861, 39.790504, кадастровый номер земельного участка: отсутствует;

34. Жилой дом, расположенный по адресу: Ярославская область, Тутаевский район, с. Верещагино, ул. Новотроицкая, д. 9, координаты объекта: 57.947357, 39.798426, кадастровый номер земельного участка: 76:15:013201:1;

35. Жилой дом, расположенный по адресу: Ярославская область, Тутаевский район, д. Макарино, координаты объекта: 57.956290, 39.812385, кадастровый номер земельного участка: отсутствует;

36. Сооружение, расположенное по адресу: Ярославская область, Тутаевский район, между д. Макарино и д. Веригино, координаты объекта: 57.962201, 39.818967, кадастровый номер земельного участка: 76:15:000000:1207;

37. Сооружение, расположенное по адресу: Ярославская область, Тутаевский район, между д. Макарино и д. Веригино, координаты объекта: 57.962859, 39.818586, кадастровый номер земельного участка: 76:15:000000:1207;

38. Жилой дом, расположенный по адресу: Ярославская область, Тутаевский район, д. Веригино, координаты объекта: 57.962837, 39.824933, кадастровый номер земельного участка: отсутствует;

39. Сооружение, расположенное по адресу: Ярославская область, Тутаевский район, д. Веригино, координаты объекта: 57.963187, 39.824729, кадастровый номер земельного участка: отсутствует;

40. Сооружение, расположенное по адресу: Ярославская область, Тутаевский район, д. Квашнино, координаты объекта: 57.971365, 39.861288, кадастровый номер земельного участка: отсутствует;

41. Жилой дом, расположенный по адресу: Ярославская область, Тутаевский район, д. Зайки, д. 3, координаты объекта: 57.984499, 39.886137, кадастровый номер земельного участка: отсутствует;

42. Сооружение, расположенное по адресу: Ярославская область, Тутаевский район, д. Ивановское (Никольский с/с), координаты объекта: 57.914404, 39.766532, кадастровый номер земельного участка: отсутствует;

43. Сооружение, расположенное по адресу: Ярославская область, Тутаевский район, д. Ивановское (Никольский с/с), координаты объекта: 57.916002, 39.767782, кадастровый номер земельного участка: отсутствует;






44. Жилой дом, расположенный по адресу: Ярославская область, Тутаевский район, д. Ивановское (Никольский с/с), координаты объекта: 57.915047, 39.766843, кадастровый номер земельного участка: отсутствует;

45. Жилой дом, расположенный по адресу: Ярославская область, Тутаевский район, д. Ивановское (Никольский с/с), координаты объекта: 57.915467, 39.766982, кадастровый номер земельного участка: отсутствует;

46. Сооружение, расположенное по адресу: Ярославская область, Тутаевский район, с. Борисоглеб, координаты объекта: 57.935290, 39.680348, кадастровый номер земельного участка: 76:15:011901:245;

47. Сооружение, расположенное по адресу: Ярославская область, Тутаевский район, с. Борисоглеб, координаты объекта: 57.936281, 39.680018, кадастровый номер земельного участка: 76:15:011901:244.

Подписи членов комиссии:

	<i>Е.А. Филатова</i>
	<i>О.А. Перминова</i>
	<i>А.Е. Петрова</i>
	<i>К.В. Петрова</i>
	<i>А.Г. Удовикина</i>
	<i>М.В. Ходорова</i>

Протокол Комиссии вела Бондарева С.Е.



АКТ
первичного осмотра фактически погибшего объекта
№ 137/2026

Тутаевский район, с. Борисоглеб
«24» марта 2026 года
время: 13 час. 15 мин.

Настоящий акт составлен в связи с тем, что фактически погибший объект (далее – объект) обнаружен на земельном участке (территории), расположенном по адресу: Ярославская область, Тутаевский район, с. Борисоглеб ул. Зеленая, д. 18, кадастровый номер земельного участка на котором расположен объект: отсутствует, координаты объекта: 57.936383, 39.686137.

На указанном земельном участке расположен жилой дом, непригодный для дальнейшего использования по своему назначению, а именно: возникновение угрозы причинения вреда жизни и здоровью граждан, имуществу иных лиц, а также нарушение обязательных требований, предъявляемых к содержанию зданий, строений, сооружений.

Описание объекта: вид (тип) объекта, назначение, технические характеристики, строительный материал, цвет и т.д.: Деревянный, одноэтажный жилой дом. Дом находится в разрушенном состоянии. Крыша полностью разрушена. Оконные проемы отсутствуют. Дом по своему функциональному назначению не используется.

Сведения о собственнике (правообладателе) объекта: не установлен.


Признаки, способ (причина) гибели объекта: физический износ

При составлении настоящего акта использовалась следующая аппаратура: телефон SAMSUNG Galaxy A52

Особые отметки:--

Приложение: фототаблица

Подпись лица, составившего настоящий акт:
ведущий специалист управления
муниципального контроля Администрации
Тутаевского муниципального округа

 С.Е. Бондарева

Подписи иных лиц, представителей органов и организаций, присутствующих при осмотре объекта:

Начальник управления муниципального контроля
Администрации ТМО

 Е.А. Филатова

Начальник управления муниципального имущества
и земельных отношений Администрации ТМО

_____ А.Е.Петрова


И.О. начальника управления архитектуры
и градостроительства Администрации ТМО – главного архитектора

 О.А.Перминова

Консультант управления муниципального контроля
Администрации ТМО

 М.В. Ходорова

Консультант управления муниципального контроля
Администрации ТМО

 К.В. Петрова

Главный специалист управления архитектуры
и градостроительства Администрации ТМО

 А.Г. Удовикина

Фототаблица к акту первичного осмотра фактически погибшего объекта
№ 137/2026

